Bij een vraag over de kolommen 12 en 13 in het kadasterregister kwam het perceel F1225 in de Spuistraat ter sprake. Ik ging zonder huisnummer op zoek op de kadastrale kaart en vond een pand op nummer 72.

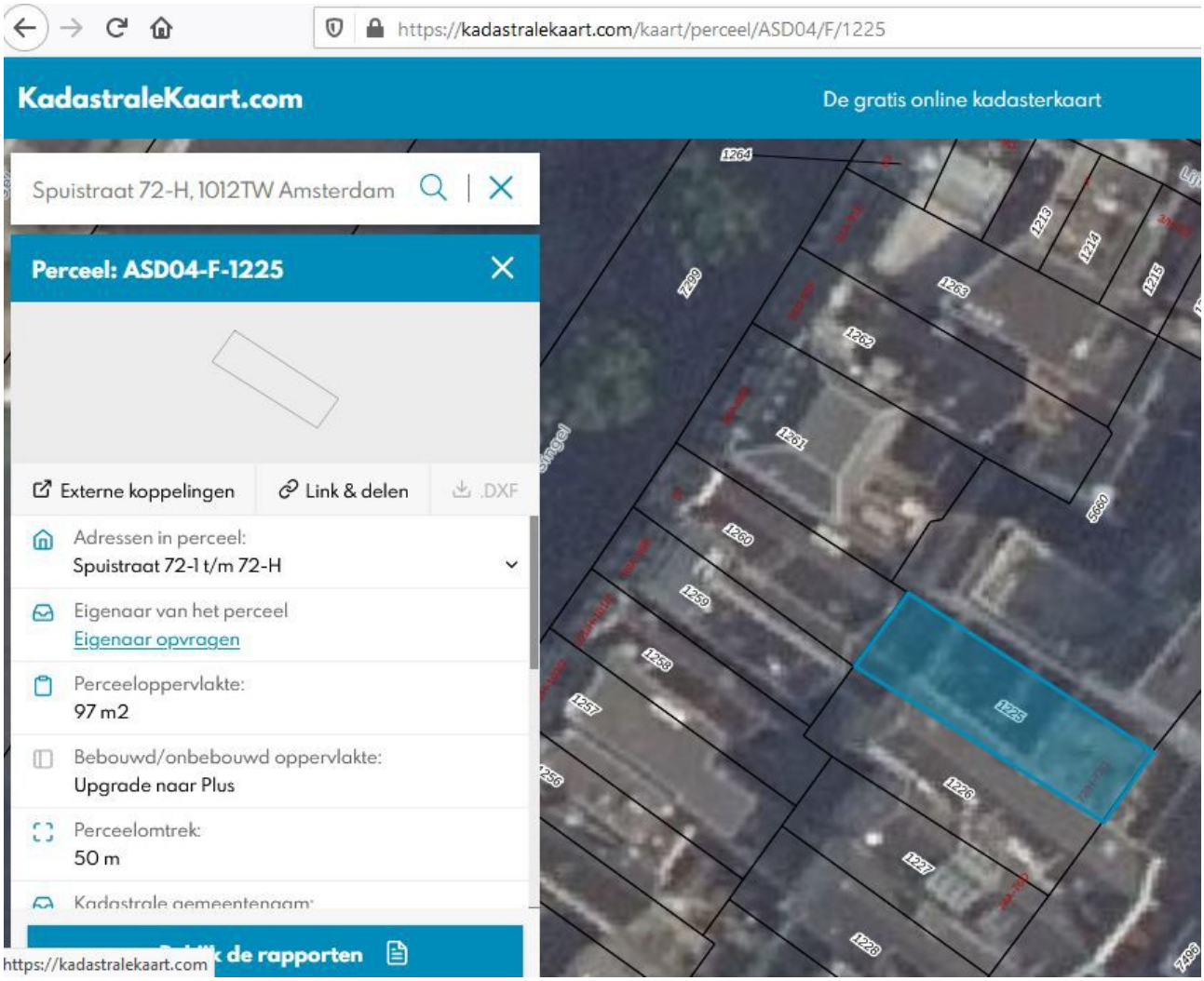

Volgens de BGT-viewer is het bouwjaar 1005 (= onbekend). Het pand zou dus van vóór 1832 kunnen zijn.

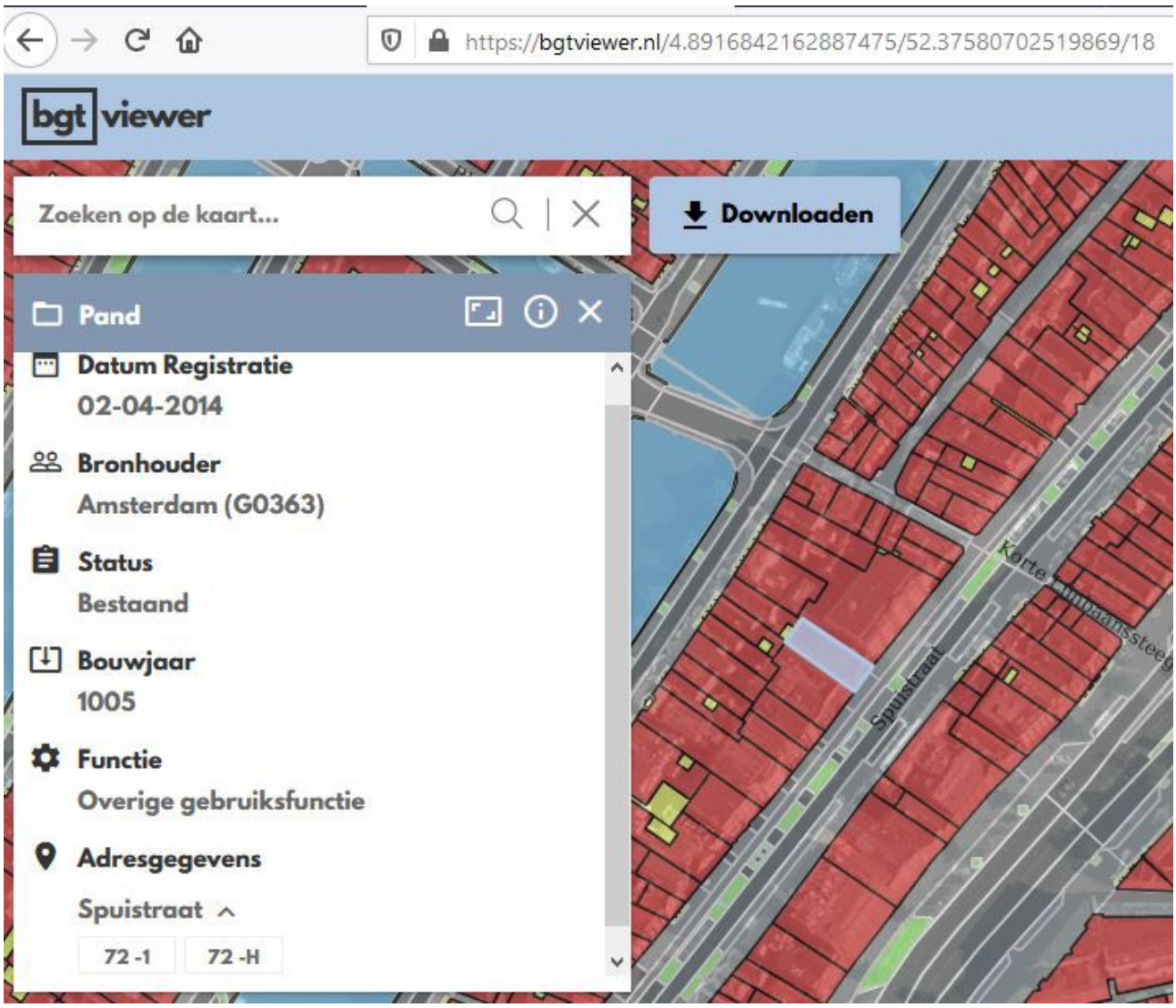


Een overzicht van beschikbare openbare informatie over het pand gelegen op het adres Spuistraat 72, 1012TW Amsterdam is te vinden op

https://drimble.nl/adres/amsterdam/1012TW/spuistraat-72-h.html (beneden, deur rechts)

https://drimble.nl/adres/amsterdam/1012TW/spuistraat-72-1.html (woning, deur links)

Vóór 1832? Maar zo oud ziet het er helemaal niet uit.

Hoewel?

In 1980 deed iemand er iets met auto's. In 1957 had het al de tweede verdieping met hijsbalk.

In 1928 had het nog de originele (?) tuitgevel. Net als in 1920.

In de Beeldbank van het Stadsarchief vind ik deze tekening.

- Titel
  De doopsgezinde kerk De drie Kruikjes
- Beschrijving
  De gevel van het huis De drie Kruikjes, Spuistraat 72. Het huis was sinds 1619 de kerk van de doopsgezinde gemeente der Oude Vlamingen.
- Documenttype
  tekening
- Vervaardiger
  Postma, Gerrit (1819-1894)
- Collectie
  Collectie Van Eeghen: tekeningen
- Datering
  1830 ca. t/m 1840 ca.
- Inventarissen
  http://archief.amsterdam/archief/10055/477
- Geografische aanduiding
  - Straat Spuistraat
  - Huisnummer van / tot 72 - 72

Uit een zeer bijzonder exemplaar van band 8 van Wagenaars stadsbeschrijving in 8” uit 1765

De oorspronkelijke eigenaar daarvan heeft het deel volgeplakt met illustraties, meest gravures maar ook, wanneer die er niet waren tekeningen, en de tekst aangevuld met allerlei notities.



*Doopsgezinde Kerk de Drie Kruikjes op de N.Z. Achterburgwal*

Over de verschillende Doopsgezinde kerken, die juist in deze periode zijn samengegaan met de grootste kerk, het Lam, vindt men tal van notities. Een tekening van die kerk het Lam met het muurtje op de Herengracht, waar thans een hek staat, is van minder belang dan de tekening van het kerkje de drie Kruykjes aan de westzijde van de N.Z. Achterburgwal tussen de Lijnbaans- en de Spaarpotsteeg naast de herberg de Zes Kruiken. Deze gemeente bestond doorgaans uit 60 à 70 gedoopte leden, die zich in 1788 verenigden met de kerk de Zon. In 1789 werd de kerk als timmermans-werkplaats gebruikt en in 1790 als wijnpakhuis.

https://tinyurl.com/yafguawf

Maar zou het pand op F1225 echt de Doopsgezinde kerk geweest zijn? Dan moet er vóór 1920 toch behoorlijk verbouwd zijn. Anders had het er nu ongeveer zo uitgezien.

Dit is Spuistraat 48, een Rijksmonument.